



Правительство Ульяновской области

Проект

ПЛАН МЕРОПРИЯТИЙ НА АВТОМОБИЛЬНЫХ ДОРОГАХ УЛЬЯНОВСКОЙ ОБЛАСТИ В 2018 году



Федеральные целевые программы реализуемые на территории Ульяновской области в 2018 году



Правительство
Ульяновской
области

№ п/п	Наименование программы	Федеральный бюджет, млн.руб.	Областной бюджет, млн.руб.	Сумма, млн.руб.
1	Агломерация «Безопасные и качественные дороги»	730	0	730
2	Устойчивое развитие сельских территорий	79,7	73,5	153,2
Итого:		809,7	73,5	883,2

Ульяновская
область -
опора
души
и державы

Министерство строительства,
жилищно-коммунального комплекса
и транспорта Ульяновской области

Источники формирования доходов дорожного фонда Ульяновской области **4 196,7 млн.руб.**

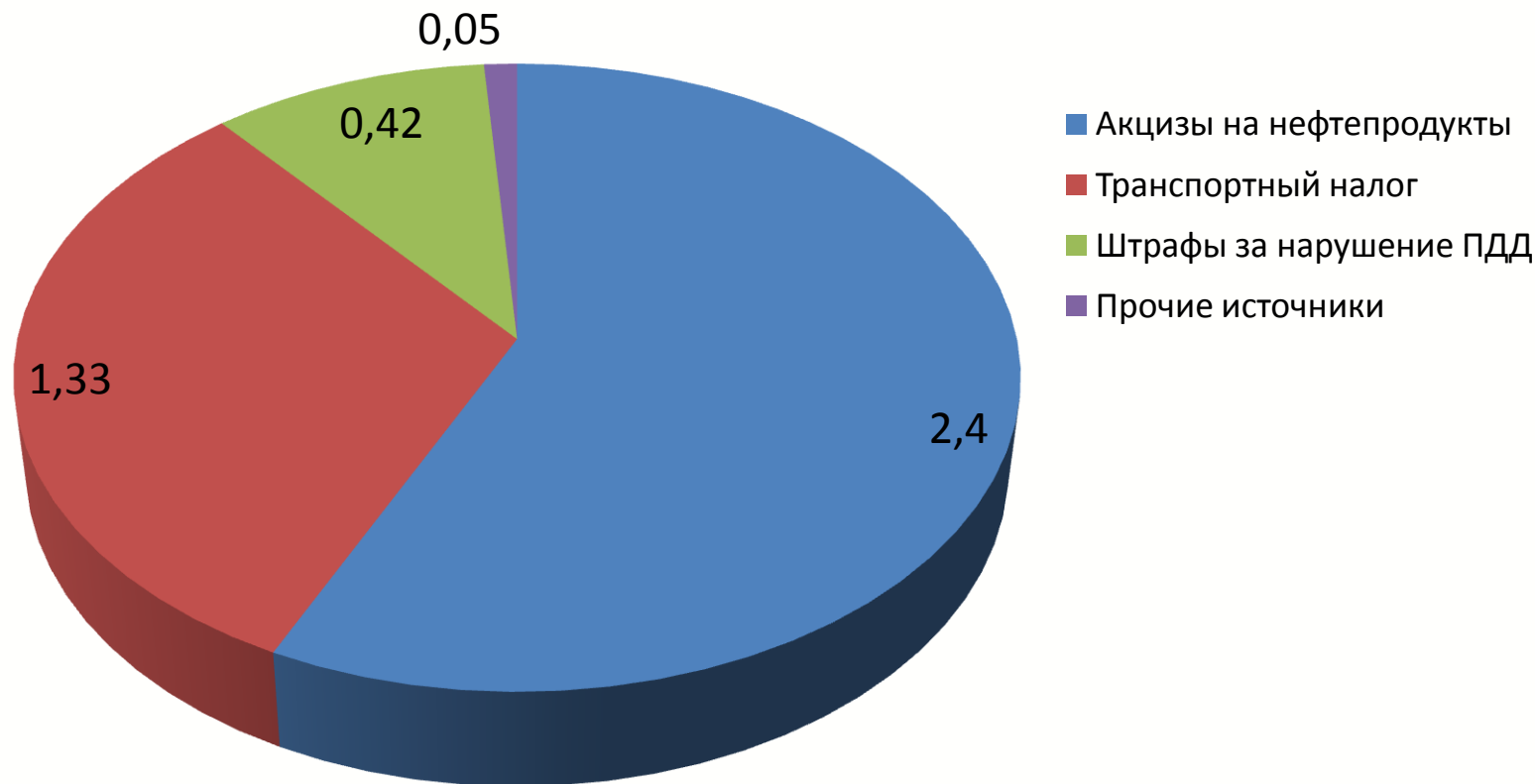


Правительство
Ульяновской
области

Ульяновская
область -
опора
души
и державы

Министерство строительства,
жилищно-коммунального комплекса
и транспорта Ульяновской области

2018 г.



Распределение средств дорожного фонда Ульяновской области
на реализацию мероприятий в 2018 году на сумму **2 214,7 млн. руб.**



Правительство
Ульяновской
области

Ульяновская
область -
опора
души
и державы

Министерство строительства,
жилищно-коммунального комплекса
и транспорта Ульяновской области

Содержание сети автодорог областного значения	1 214,0
Мероприятия по обеспечению безопасности дорожного движения	101,8
Строительство и реконструкция автодорог	332,6
Капитальный ремонт автодорог областного значения	41,9
Разработка проектной документации, прочие	21,4
Оплата налога на имущество, в том числе содержание аппарата заказчика	503,0
Итого:	2 214,7

Распределение денежных средств в 2018 г. в рамках ремонта автомобильных дорог (запланированы кредитные средства в размере 1060,1 млн.рублей)

№ пп	Наименование района	Протяжённость, км	Стоимость работ, млн. рублей
1	Чердаклинский	13,7	130,1
2	Мелекесский	14,91	155,2
3	Новомалыклинский	2,6	23,0
4	Старомаинский	2,2	19,8
5	Теренгульский	4,3	32,3
6	Ульяновский	3,0	27,0
7	Сенгилеевский	4,7	34,3
	Итого	54,6	484,7
8	Кузоватовский	13,2	114,7
9	Майнский	4,9	44,1
10	Сурский	4,0	38,5
11	Цильнинский	6,0	54,0
	Итого	28,1	251,3
12	Карсунский	6,6	27,1
	Итого	6,6	27,1
13	Базарносызганский	3,4	30,6
14	Инзенский	4,0	98,2
	Итого	16,4	128,8
15	Вешкаймский	3,0	27,0
16	Барышский	3,7	33,3
17	Новоспасский	1,3	27,9
	Итого	8,0	88,2
19	Старокулаткинский	5,6	40,4
20	Радищевский	4,0	39,6
	Итого	9,6	80,0
	Всего	123,3	1060,1

Планируемая сумма – 1060,1 млн. рублей. На данные средства будут отремонтированы 43 участка автомобильных дорог общей протяженностью 123,3 км.

Распределение денежных средств в 2018 г. в рамках ремонта мостов (запланированы кредитные средства в размере 141,0 млн.рублей)

№ пп	Наименование района	Стоимость работ, млн. рублей
1		44,7
2	Вешкайма-Барыш (с.Попова Мельница) Барышский район	26,7
3	Никольское - п.Заводской (с.Никольское) Кузоватовский район	12,0
4	М-5 "Урал"-Большой Чирклей (с.Большой Чирклей) Николаевский район	46,6
5	Подъезд к р.п. Радищево (р.п.Радищево, ул.Советская) Радищевский район	11,0
	Итого	141,0

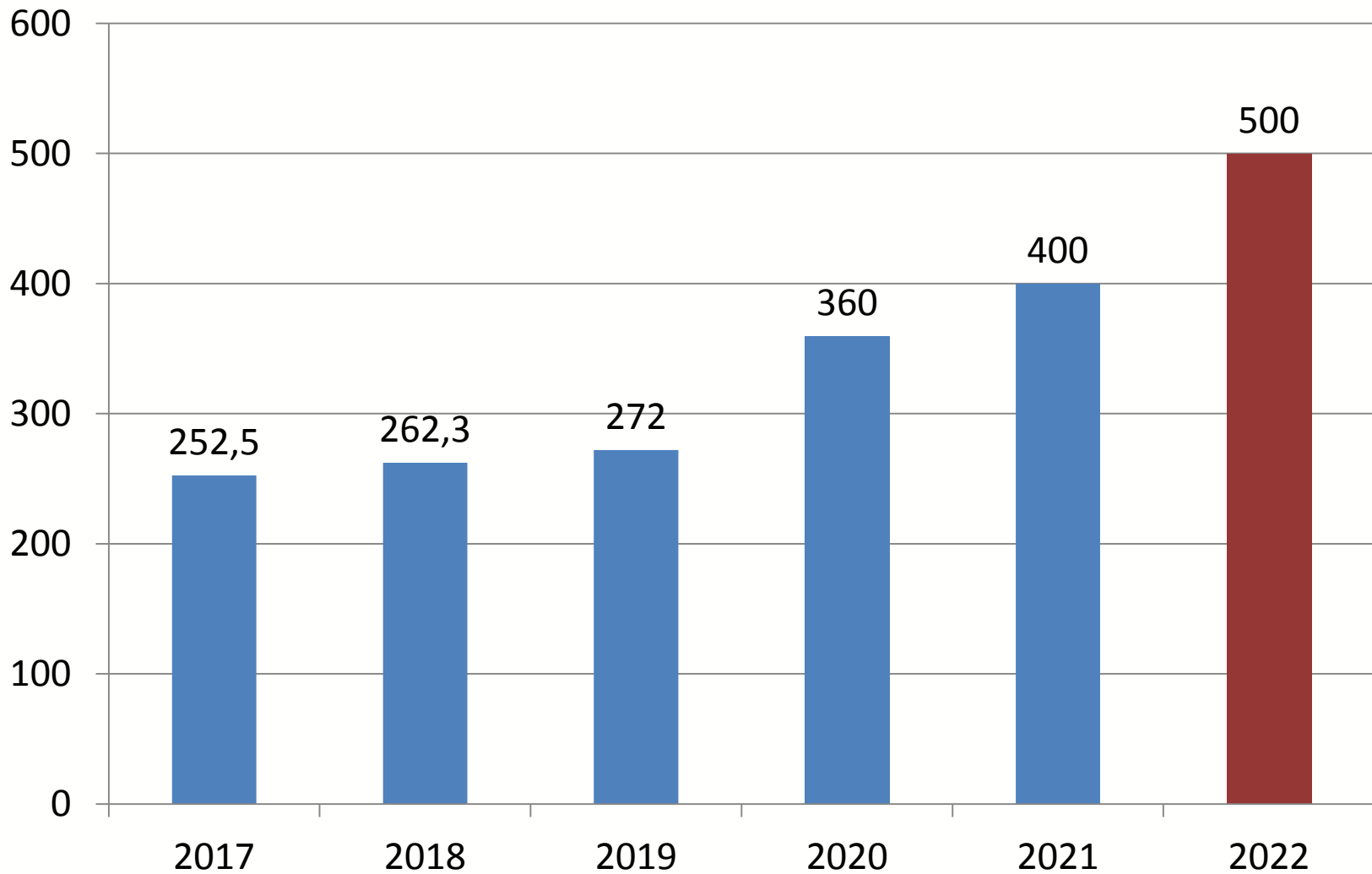
Расходы на содержание 1 км. автомобильных дорог в 2017-2022 гг., тыс.руб.



Правительство
Ульяновской
области

Ульяновская
область -
опора
души
и державы

Министерство строительства,
жилищно-коммунального комплекса
и транспорта Ульяновской области



Мероприятия по содержанию автодорог дорог в 2018 году на сумму 1230,1 млн.руб. (Пятилетние контракты)



Правительство
Ульяновской
области

Ульяновская
область -
опора
души
и державы

Министерство строительства,
жилищно-коммунального комплекса
и транспорта Ульяновской области

Наименование работ	2017	2018	Примечание	Наименование работ	2017	2018	Примечание
	факт	план			факт	план	
	млн.руб.						
ЛЕТНЕЕ СОДЕРЖАНИЕ АВТОДОРОГ (региональные и межмуниципальные) и МАЛЫХ МОСТОВ. в т.ч.	762,3	801,9		Содержание грунтощепёночных дорог (досыпка щебня, планировка)	8,9	9,4	Планировка 385 км щебёночных дорог 2 раз в месяц
Ремонт асфальтобетонного покрытия	615,8	647,8	Ремонт покрытия на площади 965 тыс.м ²	Установка автопавильонов	13,1	13,8	По обращениям граждан и глав районов 59 павильонов
Планировка обочин	3,9	4,1	2 раза всю сеть (4629 км)	Барьерное ограждение (покраска, замена, выправка)	5,2	5,5	Покраска протяжённостью 60 км (100%), замена и выправка по мере необходимости
Скашивание травы на обочинах и откосах	6,8	7,2	4 раза всю сеть (4629 км) на весь профиль	Вырубка, срезка кустарника	21,4	22,5	На опасных участках автодорог, где ограничена видимость движения транспорта и местах снегопереноса
Знаки, сигнальные столбики, нанесение разметки "Зебра" на школьных маршрутах	23,5	24,7	По предписаниям ГИБДД, в местах концентрации ДТП	Противопаводковые мероприятия (засыпка промоин, восстановление водоотводных канав)	7,5	7,9	По мере возникновения и мониторингу прохождения паводка
Уборка мусора с утилизацией	9,6	10,1	5 раз региональные дороги (1427 км)	Прочие работы	13,6	14,3	Перевозка рабочих, мониторинг, диспетчерская служба
Содержание малых мостов	13,0	13,7	Очистка от грязи и мусора, покраска, замена перил и т.д.	ЗИМНЕЕ СОДЕРЖАНИЕ АВТОДОРОГ регионального и межмуниципального значения	390,6	410,9	По зимнему регламенту
Покраска автопавильонов	5,3	5,6	100% покраски (707 шт.)	СОДЕРЖАНИЕ НОВОГО МОСТОВОГО ПЕРЕХОДА, автодороги "Казань-Ульяновск" - "Ульяновск-Самара" и правобережной выемки	16,4	17,3	По регламентным работам
Очистка автобусных остановок, площадок отдыха	4,0	4,2	8 раз (707 шт.)	ИТОГО:	1169,3	1230,1	
Содержание искусственных сооружений (очистка отверстий труб от грязи)	1,1	1,2	В местах возможного подтопления в период паводка				
Укрепление обочин на автодорогах	9,6	10,1	По предписаниям ГИБДД, в местах концентрации ДТП				

План мероприятий по повышению безопасности дорожного движения на сумму 101,8 млн. руб.



Правительство
Ульяновской
области

№ п/п	Наименование мероприятия	Количество	Сумма, млн.руб.
1	Установка дорожных знаков на автомобильных дорогах, шт.	1300	15,3
2	Нанесение линий горизонтальной разметки, км	1702,3	50,0
3	Обустройство пешеходных переходов в соответствии с новыми национальными стандартами, шт	16	19,7
4	Освещение пешеходных переходов и автобусных остановок, шт.	200	11,0
5	Устройство удерживающего барьерного ограждения, п.м.	2000	5,8
Итого:			101,8

Ульяновская
область -
опора
души
и державы

Министерство строительства,
жилищно-коммунального комплекса
и транспорта Ульяновской области

Строительство и реконструкция автомобильных дорог областного значения на сумму 332,6 млн.руб.



Правительство
Ульяновской
области

Ульяновская
область -
опора
души
и державы

№ п/п	Наименование объектов	Сумма, млн.руб.
1	Продолжение работ по реконструкции автомобильной дороги "Силикатный-Кучуры" Сенгилеевский район -3,0 км	79,4
2	Завершение работ по реконструкции автодороги «Обход г.Инза» - 4,4 км	10,2
3	Продолжение работ по строительству автодороги к центру радиологии в г.Димитровград - 1,4 км	169,4
4	Реконструкция автодороги «Николаевка-Фёдоровка», Николаевского района – 1,6 км	18,6
5	Реконструкция дороги «Мокрая Бугурна-Новое Ирикеево», Цильнинский район – 2,5 км	29,1
6	Строительство дороги подъезд к п.Новая Воля в Цильнинском районе – 0,9 км	25,9
Итого:	13,8 км	332,6

Министерство строительства,
жилищно-коммунального комплекса
и транспорта Ульяновской области

79,4 млн. руб. планируется направить в 2018 г. на завершение работ по реконструкции автомобильной дороги “Силикатный-Кучуры” в Сенгилеевском районе



Правительство
Ульяновской
области

Ульяновская
область -
опора
души
и державы



Министерство строительства,
жилищно-коммунального комплекса
и транспорта Ульяновской области

10,2 млн. руб. планируется направить на завершение работ (устройство освещения) по реконструкции автодороги «Обход г.Инза»



Правительство
Ульяновской
области

Ульяновская
область -
опора
души
и державы



Министерство строительства,
жилищно-коммунального комплекса
и транспорта Ульяновской области

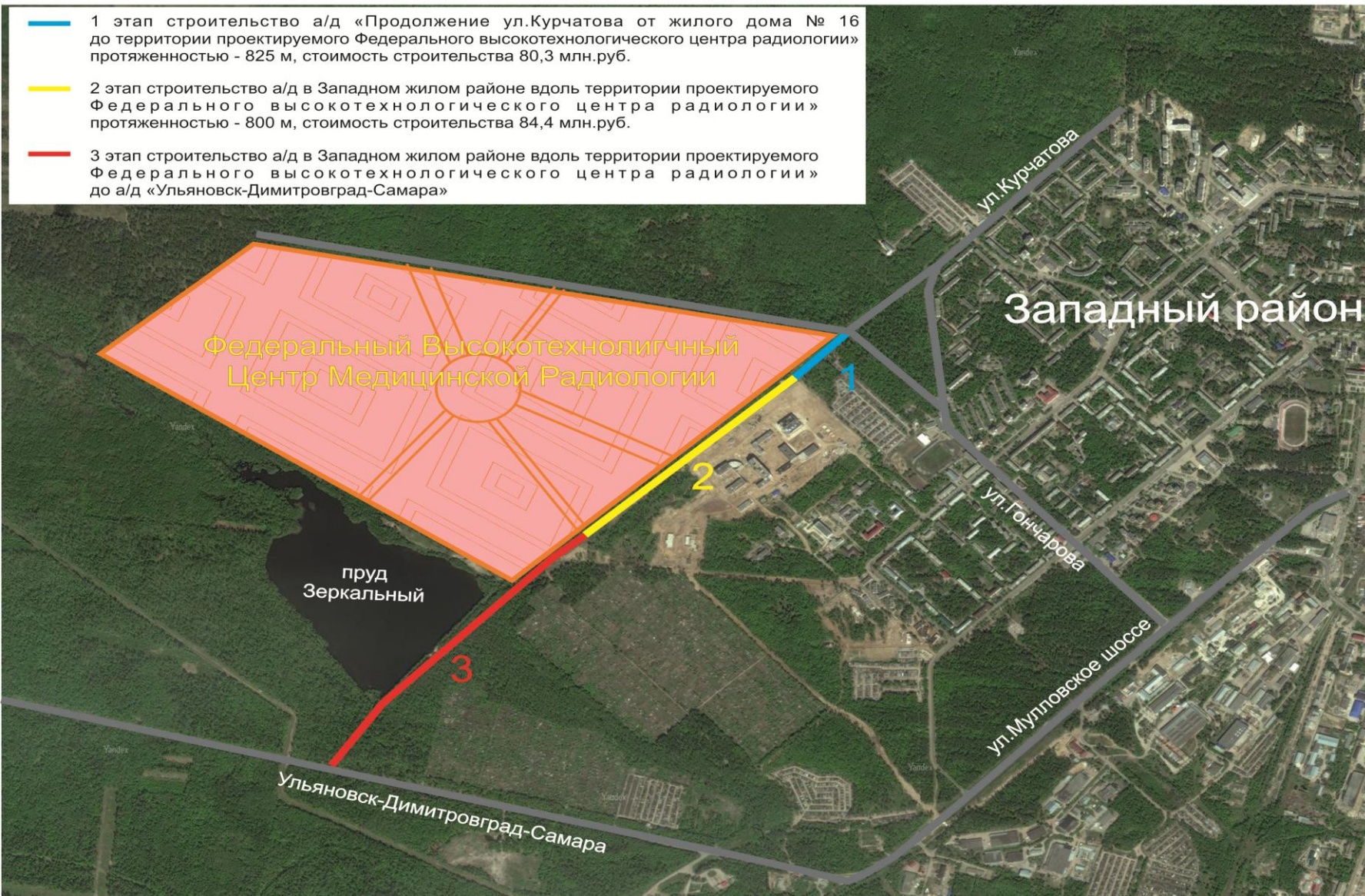
169,4 млн. руб. на завершение строительства автомобильной дороги к Федеральному высокотехнологическому центру радиологии в г. Дмитровграде



Правительство
Ульяновской
области

Схема строительства автомобильной дороги до территории проектируемого Федерального высокотехнологического центра радиологии

- 1** этап строительство а/д «Продолжение ул.Курчатова от жилого дома № 16 до территории проектируемого Федерального высокотехнологического центра радиологии» протяженностью - 825 м, стоимость строительства 80,3 млн.руб.
- 2** этап строительство а/д в Западном жилом районе вдоль территории проектируемого Федерального высокотехнологического центра радиологии» протяженностью - 800 м, стоимость строительства 84,4 млн.руб.
- 3** этап строительство а/д в Западном жилом районе вдоль территории проектируемого Федерального высокотехнологического центра радиологии» до а/д «Ульяновск-Дмитровград-Самара»



Ульяновская
область -
пора
уши
державы

Министерство строительства,
жилищно-коммунального комплекса
и транспорта Ульяновской области

Капитальный ремонт дорог областного значения
на сумму 41,9 млн.руб.



Правительство
Ульяновской
области

№ п/п	Наименование объектов	Сумма, млн.руб.
1	Завершение работ по капитальному ремонту развязки в г.Барыш	41,9
	Итого:	41,9

Ульяновская
область -
опора
души
и державы

Министерство строительства,
жилищно-коммунального комплекса
и транспорта Ульяновской области



Правительство
Ульяновской
области

Ульяновская
область -
опора
души
и державы

Министерство строительства,
жилищно-коммунального комплекса
и транспорта Ульяновской области

41,9 млн. руб. планируется направить на завершение капитального ремонта транспортной развязки в г.Барыш





Базарносызганский район

Глава администрации
 Ширманов Владимир Иванович тел. 8(84240) 2-16-83
 Специалисты по дорожному хозяйству
 Чикмарёв Валерий Викторович тел. 8(84240) 2-11-35
 Кадоев Сослан Атариевич тел. 8(84240) 2-23-30
 Представитель муниципальной палаты справедливости:
 Курлаева Майсара Нургулиевна тел. 8(927)817-08-77



Общая информация

Общая протяжённость региональных и межмуниципальных автомобильных дорог 127,7 км.

Общая протяжённость муниципальных автомобильных дорог 138 км

На территории района имеются 16 мостовых сооружений

Общий объем финансирования, млн. руб.:

Объем финансирования дорожных работ по областным

дорогам района, млн. руб.:

Субсидии Муниципальным образованиям, млн. руб.:

60,3

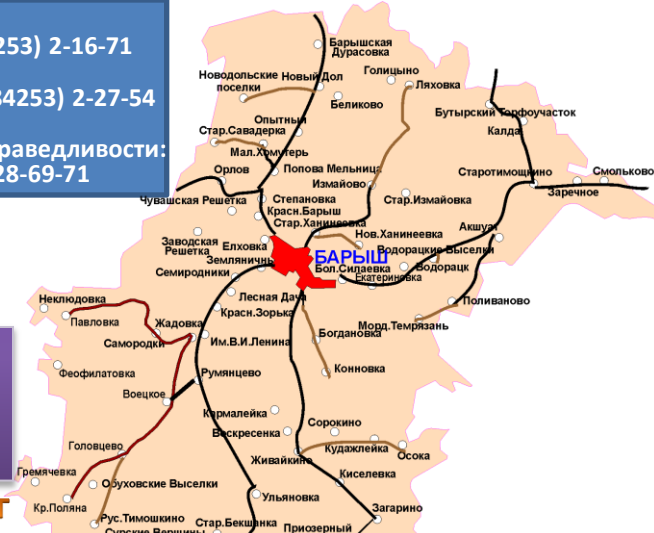
Программа ремонта региональных и межмуниципальных дорог

№ п/п	Наименование автомобильной дороги, общая протяженность, км.	Участок	Вид работ	Протяжённость, км.	Лот по ремонту, млн.руб.	Протяжённость, км.	Лот в рамках содержания, млн.руб	Итоговая протяжённость, км.	Итого за 2018 г., млн.руб	Примечания
1	"Барыш-Инза-Карсун" (21,24 км.)	у с.Дубки	Ремонт ресайклером и «картами»	3,4	30,6	1,4	5,4	4,8	36,0	
2	"Базарный Сызган-Готовка" (31,6 км.)	у с. Красная Сосна	ремонт «картами»			1,0	4,5	1,0	4,5	
	Итого на ремонт а/б покрытия					2,4	9,9	5,8	40,5	
	Ямочный ремонт а/б покрытия						4,6		4,6	
	Итого на ремонт а/б покрытия			3,4	30,6	2,4	14,5	5,8	45,1	
	"Барыш-Инза-Карсун"	р.п. Базарный Сызган ул. Кооперативная	Установка павильона				0,4		0,4	
	Базарный Сызган-Годяйкино	МКОУ Сосновоборская СОШ, с.Сосновый Бор	Пешеходник по ГОСТ		0,8				0,8	
	Разметка			24,2 км	0,3			24,2 км	0,3	
	Прочие работы по летнему содержанию						6,2		6,2	
	Зимнее содержание						7,5		7,5	
	Всего по Базарносызганскому району			3,4	31,7	2,4	28,6	5,8	60,3	



Барышский район

Глава администрации
 Кочетков Сергей Владимирович тел. 8(84253) 2-16-71
 Специалисты по дорожному хозяйству
 Терентьев Алексей Владимирович тел. 8(84253) 2-27-54
 Безубенков Сергей Александрович
 Представитель муниципальной палаты справедливости:
 Западнов Михаил Андреевич тел. 8(927)828-69-71



Общая информация

Общая протяжённость региональных и межмуниципальных автомобильных дорог 301,2 км.

Общая протяжённость муниципальных автомобильных дорог 233,4 км,

На территории района имеются 38 мостовых переходов.

Общий объем финансирования, млн. руб.:

Объем финансирования дорожных работ по областным

дорогам района, млн. руб.:

Субсидии Муниципальным образованиям, млн. руб.:

226,92

Программа ремонта региональных и межмуниципальных дорог

№ п/п	Наименование автомобильной дороги, общая протяженность, км.	Участок	Вид работ	Протяжённость, км.	Лот по ремонту, млн.руб.	Протяжённость, км.	Лот в рамках содержания, млн.руб.	Итоговая протяжённость, км.	Итого за 2018 г., млн.руб.	Примечания
1	Бестужевка-Барыш-Николаевка (84,775 км.)	с.Екатериновка	ремонт «картами»			1,4	5,9	1,4	5,9	
2		Барыш - Земляничный				0,8	3,7	0,8	3,7	
3	Барыш-Инза (12,69 км)	у с.Аликино	ремонт «картами»			1,2	5,5	1,2	5,5	
4	Калда - Старотимошкино (14,3 км)	р.п.Старотимошкино	ремонт «картами»	3,7	33,3			3,7	33,3	
5	Вешкайма-Барыш (28,6 км.)	Красный Барыш-Стапановка	ремонт «картами»			2,4	10,3	2,4	10,3	
6		у с.Новый Дол	ремонт			0,8	3,7	0,8	3,7	
7	Барыш-Ляховка (26,475 км)	г.Барыш - п.Измайлово	ремонт «картами»			1,5	5,1	1,5	5,1	
8	Бестужевка-Барыш-Николаевка (84,775 км)	г.Барыш	Капитальный ремонт развязки		41,9				41,9	
9	Вешкайма-Барыш (28,635 км)	у с.Попова Мельница	ремонт моста		44,7				44,7	
10			ремонт моста		26,7				26,7	
	Всего ремонт картами					8,1	34,2	11,8	180,8	
	Ямочный ремонт автодорог						14,0		14,0	
	Итого на ремонт а/б покрытия			3,7	146,6	8,1	48,2	11,8	194,8	
	Попова Мельница-Малая Хомутерь	с.Малая Хомутерь	Установка павильона				0,4		0,4	
	Калда-Старотимошкино	с.Калда	Замена павильона				0,4		0,4	
		с.Старотимошкино	Замена павильона				0,4		0,4	
	Жадовка-Павловка	с.Семиродники	Замена павильона				0,4		0,4	
	Вешкайма-Барыш	с.Новый Дол	Пешеходник по ГОСТ		0,8				0,8	
	Барыш-Николаевка	с.Красная Зорька	Пешеходник по ГОСТ		1,1				1,1	
	Разметка			129,6 км	1,92				1,92	
	Прочие работы по летнему содержанию						8,0		8,0	
	Зимнее содержание						18,7		18,7	
	Всего по Барышскому району			3,7	150,4	8,1	76,5	11,8	226,92	



Вешкаймский район

Глава администрации
 Стельмах Татьяна Николаевна тел. 8(84243) 2-12-12
 Специалисты по дорожному хозяйству
 Ключев Николай Александрович тел. 8(84243) 2-29-38
 Сыроежко Иван Юрьевич тел. 8(84243) 2-15-03
 Представитель муниципальной палаты справедливости:
 Бутылкина Вера Алексеевна тел. 8(927)833-78-81

Общая информация

Общая протяжённость региональных и межмуниципальных автомобильных дорог 219,5 км.

Общая протяжённость муниципальных автомобильных дорог 247 км

На территории района имеются 24 мостовых перехода

Общий объем финансирования, млн. руб.:

Объем финансирования дорожных работ по областным

дорогам района, млн. руб.:

Субсидии Муниципальным образованиям, млн. руб.:

86,15



Программа ремонта региональных и межмуниципальных дорог

№ п/п	Наименование автомобильной дороги, общая протяженность, км.	Участок	Вид работ	Протяженность, км.	Лот по ремонту, млн.руб.	Протяженность, км.	Лот в рамках содержания, млн.руб	Итоговая протяженность, км.	Итого за 2018 г., млн.руб	Примечания
1	«Карсул - Вешкайма-Старотимошкино» (55,8 км.)	у с.Вырыпаевка	ремонт «картами»			1,5	6,2	1,5	6,2	
2		с.Красный Бор-Стемасс	ремонт «картами»	3,0	27,0			3,0	27,0	
3	«Каргино-Шарлово» (17,3 км)	Каргино-Мордовский Белый Ключ	ремонт «картами»			2,5	9,1	2,5	9,1	
4	Старое Погорелово-Шарлово (23,922 км)	с.Ермоловка-с.Шарлово	ремонт «картами»			2,0	6,9	2,0	6,9	
	Всего ремонт картами					6,0	22,2	9,0	49,2	
	Ямочный ремонт автодорог						10,8		10,8	
	Итого на ремонт а/б покрытия			3,0	27,0	6,0	33,0	9,0	60,0	
	«Старое Погорелово – Шарлово»	с.Ст.Погорелово, с.Бекетовка	Установка павильона				0,8		0,8	
	«Чуфарово-Вешкайма»	с.Ховрино	Установка павильона				0,4		0,4	
	Старое Погорелово-Шарлово	Старопогореловская СОШ, с.Старое Погорелово	Пешеходник по ГОСТ		0,8				0,8	
	Разметка			100,9 км	1,25				1,25	
	Прочие работы по летнему содержанию						8,9		8,9	
	Зимнее содержание						14,0		14,0	
	Всего по Вешкаймскому району			3,0	29,05	6,0	57,1	9,0	86,15	



Инзенский район

Глава администрации

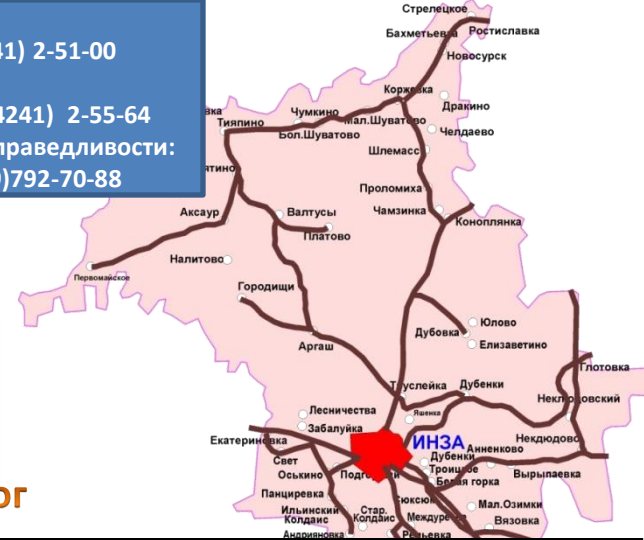
Макаров Александр Иванович тел. 8(84241) 2-51-00

Специалисты по дорожному хозяйству

Божок Екатерина Владимировна тел. 8(84241) 2-55-64

Представитель муниципальной палаты справедливости:

Ариткин Антон Александрович тел. 8(929)792-70-88



Общая информация

Общая протяжённость региональных и межмуниципальных автомобильных дорог 291,2км.

Общая протяжённость муниципальных автомобильных дорог 313,2 км

На территории района имеются 24 мостовых переходов.

Общий объем финансирования, млн. руб.:

Объем финансирования дорожных работ по областным

дорогам района, млн. руб.:

Субсидии Муниципальным образованиям, млн. руб.:

179,95

Программа ремонта региональных и межмуниципальных дорог

№ п/п	Наименование автомобильной дороги, общая протяженность, км.	Участок	Вид работ	Протяженность, км.	Лот по ремонту, млн.руб.	Протяженность, км.	Лот в рамках содержания, млн.руб	Итоговая протяженность, км.	Итого за 2018 г., млн.руб	Примечания
1	«Барыш-Инза-Карсун» (52,17 км.)	транзит г.Инза	ремонт «картами», ликвидация пучин			1,2	4,0	1,2	4,0	
2		Чамзинка - гр.обл.		9,0	50,0		9,0	50,0		
3		у с. Троицкое, у с. Борисова Поляна			2,0		8,7	2,0	8,7	
4	«Труслейка-Тияпино-Чамзинка» (67,365 км)	у с. Аргаш, с.Валгуссы	ремонт «картами», регенерация	4,0	48,2			4,0	48,2	
5		с.Пятино			0,9	8,8	0,9	8,8		
6	«Инза –Папузы» (32,7км)	у с.Аристовка	Ремонт «картами»			1,0	2,7	1,0	2,7	
7	«Пятино-Первомайское» (18,5 км)	у с. Первомайское	Ремонт «картами»			1,5	4,0	1,5	4,0	
8	Обход г.Инза	у г.Инза	Реконструкция	4,5	10,1			4,5	10,1	
	Всего ремонт картами					6,6	28,2	24,1	136,5	
	Ямочный ремонт а/б покрытия						9,9		9,9	
	Итого на ремонт а/б покрытия			17,5	108,3	6,6	38,1	24,1	146,4	
	«Труслейка-Тияпино-Чамзинка»	с.Аргаш	Замена павильона				0,4		0,4	
	«Барыш-Инза-Карсун»	с.Юлово, с.Труслейка	Замена павильона				0,8		0,8	
	Труслейка-Тияпино-Чамзинка	МОУ Коржевская СОШ, с.Коржевка	Пешеходник по ГОСТ		0,8				0,8	
	Обход г. Инза	г.Инза	Установка барьерного ограждения	0,49 км	1,5			0,5	1,5	
	Разметка			68,9 км	0,85				0,85	
	Прочие работы по летнему содержанию						12,0		12,0	
	Зимнее содержание						17,2		17,2	
	Всего по Инзенскому району			17,5	111,45	6,6	68,5	24,6	179,95	



Карсунский район

Глава администрации

Чубаров Владимир Борисович тел. 8(84246) 2-34-04

Специалисты по дорожному хозяйству

Лазарев Максим Евгеньевич тел. 8(84246) 2-38-03

Представитель муниципальной палаты справедливости:

Матвеевна Галина Сергеевна тел. 8(927)980-69-26



Общая информация

Общая протяжённость региональных и межмуниципальных автомобильных дорог 228,7 км.

Общая протяжённость муниципальных автомобильных дорог 278 км

На территории района имеются 20 мостовых переходов.

Общий объем финансирования, млн. руб.:

Объем финансирования дорожных работ по

областным дорогам района, млн. руб.:

Субсидии Муниципальным образованиям, млн. руб.:

85,92

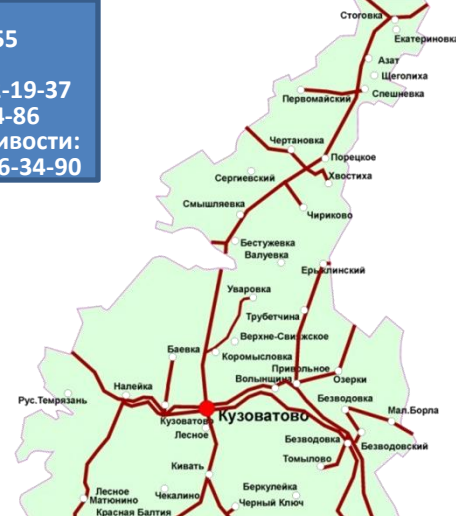
Программа ремонта региональных и межмуниципальных дорог

№ п/п	Наименование автомобильной дороги, общая протяженность, км.	Участок	Вид работ	Протяженность, км.	Лот по ремонту, млн.руб.	Протяженность, км.	Лот в рамках содержания, млн.руб	Итоговая протяженность, км.	Итого за 2018 г., млн.руб	Примечания
1		у с.Краснополка	ремонт «картами»	3,0	13,4			3,0	13,4	
2	"Инза-Карсун-Урено-Карлинское" (53,9 км.)	у с.Сосновка	ремонт «картами»	3,6	13,7			3,6	13,7	
3		у п.Ивановский	ремонт «картами»			1,0	5,0	1,0	5,0	
4		"Карсун-М.Станичное" (28,682 км)	у с.М.Станичное	ремонт «картами»			1,5	6,2	1,5	6,2
5	"Карсун -Ростислаевка" (29,38 км.)	у с.Тат.Горенки	ремонт «картами»			2,0	9,0	2,0	9,0	
6	Новое Погорелово-Сухой Карсун (12,488 км)	у с.Нагаево	ремонт «картами»			1,5	5,2	1,5	5,2	
	Всего ремонт картами					6,0	25,4	12,6	52,5	
	Ямочный ремонт автодорог						11,7		11,7	
	Итого на ремонт а/б покрытия			6,6	27,1	6,0	37,1	12,6	64,2	
	"Новое Погорелово-Сухой Карсун"	с.Нагаево	Установка павильона				0,4		0,4	
	Вальдиватское-Карсун-Вешкайма	р.п.Карсун	Установка павильона				0,4		0,4	
	Разметка			90,6 км	1,12				1,1	
	Прочие работы по летнему содержанию						5,6		5,6	
	Зимнее содержание						14,2		14,2	
	Всего по Карсунскому району			6,6	28,22	6,0	57,7	12,6	85,92	



Кузоватовский район

Глава администрации
 Вильчик Александр Наумович тел. 8(84237) 2-34-55
 Специалисты по дорожному хозяйству
 Кандрашкин Иван Александрович тел. 8(84237) 2-19-37
 Кузьмина Елена Александровна тел. 8(929) 794-04-86
 Представитель муниципальной палаты справедливости:
 Юренкова Людмила Владимировна тел. 8(902)216-34-90



Общая информация

Общая протяжённость региональных и межмуниципальных автомобильных дорог 256,5 км.

Общая протяжённость муниципальных автомобильных дорог 352,6 км

На территории района имеются 16 мостовых переходов

Общий объем финансирования, млн. руб.:

Объем финансирования дорожных работ по областным

дорогам района, млн. руб.:

Субсидии Муниципальным образованиям, млн. руб.:

197,5

Программа ремонта региональных и межмуниципальных дорог

№ п/п	Наименование автомобильной дороги, общая протяженность, км.	Участок	Вид работ	Протяжённость, км.	Лот по ремонту, млн.руб.	Протяжённость, км.	Лот в рамках содержания, млн.руб.	Итоговая протяжённость, км.	Итого за 2018 г., млн.руб.	Примечания
1	"Солдатская Ташла – Кузоватово" (88,84 км.)	Бестужевка-Коромысловка	ремонт «картами»	1,3	11,7			1,3	11,7	
2		Кузоватово-Кивать	ремонт «картами»			2,0	8,5	2,0	8,5	
3		Порецкое-Чертановка	ремонт «картами»	2,2	19,8			2,2	19,8	
4	Майна-Игнатовка-Чертановка (8,668 км)	у с.Чертановка	ремонт «картами»	3,0	27,0			3,0	27,0	
5	"Кузоватово – Безводовка – Студенец" (34,1 км)	Безводовка-Студенец	ремонт «картами»	3,7	26,2			3,7	26,2	
6		у с.Привольное	ремонт «картами»			0,5	2,9	0,5	2,9	
7	Малая Борла-Большая Борла (0,9 км)	М. Борла-Б. Борла	ремонт	0,9	9,0			0,9	9,0	
8	"Кивать - Никольское" (14,6 км.)	Кивать – Еделево	ремонт «картами»			1,3	4,1	1,3	4,1	
9	Подъезд к с.Чириково (4,4 км)	у с.Чириково	ремонт «картами»			1,0	2,7	1,0	2,7	
10	Подъезд к с.Стоговка (0,9 км.)	Подъезд к с.Стоговка	ремонт «картами»			0,7	1,89	0,7	1,89	
11	"Кузоватово-Лесное Матюнино" (24,2 км.)	Кузоватово-Налейка	ремонт «картами»			2,0	5,8	2,0	5,8	
	Всего ремонт картами					7,5	25,89	18,6	119,59	
	Ямочный ремонт автодорог						11,4		11,4	
	Итого на ремонт а/б покрытия			11,1	93,7	7,5	37,29	18,6	130,99	
	Кивать-Никольское	с.Еделево	Замена				0,4		0,4	
	Подъезд к с.Чириково	с.Чириково	Установка павильона				0,4		0,4	
	Солдатская Ташла – Кузоватово	у с.Коромысловка	Ремонт моста		23,0				23,0	
	Никольское - п.Заводской	с.Никольское	ремонт моста		12,0					
	Разметка			124 км	2,21			124 км	2,21	
	Прочие работы по летнему содержанию						11,4		11,4	
	Зимнее содержание						17,1		17,1	
	Всего по Кузоватовскому району			11,1	130,9	7,5	66,59	18,6	185,5	



Майнский район

Глава администрации
 Дорофеев Александр Николаевич тел 8(84244) 2-13-71
 Специалисты по дорожному хозяйству
 Савичев Александр Валентинович тел. 8(84244) 2-20-01
 Нажмутдинов Рустам Расулович тел. 8(84244) 2-20-01
 Представитель муниципальной палаты справедливости:
 Марсыгина Галина Николаевна тел. 8(906)143-69-12



Общая информация

Общая протяжённость региональных и межмуниципальных автомобильных дорог 300,3 км.

Общая протяжённость муниципальных автомобильных дорог 242 км

На территории района имеются 29 мостовых переходов

Общий объем финансирования, млн. руб.:

Объем финансирования дорожных работ по

областным дорогам района, млн. руб.:

Субсидии Муниципальным образованиям, млн. руб.:

121,7

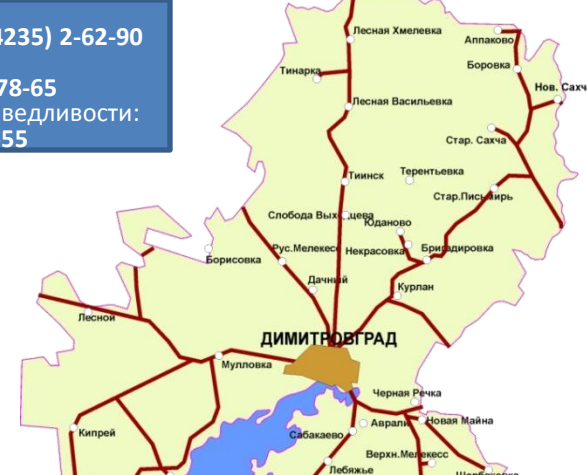
Программа ремонта региональных и межмуниципальных дорог

№ п/п	Наименование автомобильной дороги, общая протяженность, км.	Участок	Вид работ	Протяженность, км.	Лот по ремонту, млн.руб.	Протяженность, км.	Лот в рамках содержания, млн.руб.	Итоговая протяженность, км.	Итого за 2018 г., млн.руб.	Примечания
1	«Тагай-Майна-Игнатовка-Чертановка» (72,115 км.)	Абрамовка-Майна	ремонт «картами»			3,0	12,6	3,0	12,6	
2		Карцовка-Сосновка	ремонт «картами»			3,0	12,6	3,0	12,6	
3		у с.Тагай	ремонт «картами»	2,4	21,6			2,4	21,6	
4	«Урено-Карлинское-Чуфарово-Вешкайма-Барыш» (14,8 км)	у п.Новочуфаровский	ремонт	2,5	22,5	1,2	6,8	3,7	29,3	
Всего ремонт картами						7,2	32,0	12,1	76,1	
Ямочный ремонт автодорог							12,8		12,8	
Итого на ремонт а/б покрытия				4,9	44,1	7,2	44,8	12,1	88,9	
"Тагай-Майна-Игнатовка-Чертановка"		с.Берёзовка	Замена павильона				0,4		0,4	
		р.п.Майна (2 шт.)	Замена павильона				0,8		0,8	
		с.Аксаково	Замена павильона				0,4		0,4	
Абрамовка-ст.Выры			Установка знаков	92 шт	1,1				1,10	
Разметка				86,8 км	1,3			86,8 км	1,3	
Прочие работы по летнему содержанию							9,5		9,5	
Зимнее содержание							19,3		19,3	
Всего по Майнскому району				4,9	46,5	7,2	75,2	12,1	121,7	



Мелекесский район

Глава администрации
 Мухутдинов Ильяс Някитдинович тел. 8(84235) 2-62-90
 Специалисты по дорожному хозяйству
 Волков Сергей Борисович тел. 8(937) 272-78-65
 Представитель муниципальной палаты справедливости:
 Салеев Иван Николаевич тел. 8(905)183-34-55



Общая информация

Общая протяжённость региональных и межмуниципальных автомобильных дорог 359,7 км.

Общая протяжённость муниципальных автомобильных дорог 485 км

На территории района имеются 21 мостовых переходов

Общий объем финансирования, млн. руб.:

Объем финансирования дорожных работ по областным

дорогам района, млн. руб.:

Субсидии Муниципальным образованиям, млн. руб.:

265,2

Программа ремонта региональных и межмуниципальных дорог

№ п/п	Наименование автомобильной дороги, общая протяженность, км.	Участок	Вид работ	Протяженность, км.	Лот по ремонту, млн.руб.	Протяженность, км.	Лот в рамках содержания, млн.руб.	Итоговая протяженность, км.	Итого за 2018 г., млн.руб.	Примечания
1	"Ульяновск-Димитровград-Самара" (39,533 км.)	у с.Мулловка	ремонт «картами»	6,21	52,7			6,21	52,7	
2		у с.Черная Речка	ремонт	1,2	11,8			1,2	11,8	
3	"Алексеевское-Высокий Колок" (23,1 км.)	у с.Ст.Письмирь	ремонт «картами»	1,5	12,7	1,1	6,1	2,6	18,8	
4	"Димитровград-Узюково-Тольятти" (33,585 км.)	у с.Филиповка	ремонт			1,3	6,5	1,3	6,5	
5		у п.Новосёлки	ремонт «картами»			1,1	5,7	1,1	5,7	
6	"Мулловка-Никольское" (27,498 км.)	Никольское	ремонт «картами»			1,1	5,7	1,1	5,7	
7	"Димитровград-Чувашский Сускан" (47,215 км.)	подъезд к Собакаево	ремонт «картами»			1,5	7,8	1,5	7,8	
8	"Дивный - Уткин - Новоселки" (18,9 км.)	Новоселки-Уткин	ремонт «картами»	6,0	78,0	1,0	5,8	7,0	83,8	
9	"Димитровград-Чувашский Сускан" - с.Дивный (4,2 км)	Подъезд к с.Дивный	ремонт «картами»			1,1	5,7	1,1	5,7	
	Всего ремонт картами					8,2	43,3	23,1	198,5	
	Ямочный ремонт автодорог						15,2		15,2	
	Итого на ремонт а/б покрытия			14,9	155,2	8,2	58,5	23,1	213,7	
	"Ульяновск-Димитровград-Самара" (39,533 км.)	поворот на Нов Майну	Установка павильона				0,8		0,8	
	"Мулловка-Никольское" (27,498 км.)	с.Лопата	Установка павильона				0,8		0,8	
	Димитровград-Узюково-Тольятти	у с.Моисеевка	ремонт моста II этап		10,2				10,2	
	Разметка			116 км	3,0			116 км	3,0	
	Прочие работы по летнему содержанию						10,4		10,4	
	Зимнее содержание						26,3		26,3	
	Всего по Мелекесскому району			14,9	168,4	8,2	96,8	23,1	265,2	



Николаевский район

Исполняющий обязанности главы администрации
Кузин Сергей Александрович тел. 8(84247) 2-31-53
Специалисты по дорожному хозяйству
Гордеева Наталья Анатольевна тел. 8(84247) 2-15-03
Представитель муниципальной палаты справедливости:
Тюмкин Виктор Николаевич тел. 8(937)454-69-18



Общая информация

Общая протяжённость региональных и межмуниципальных автомобильных дорог 237 км.

Общая протяжённость муниципальных автомобильных дорог 316,5 км

На территории района имеются 14 мостовых переходов

Общий объем финансирования, млн. руб.:

Объем финансирования дорожных работ по

областным дорогам района, млн. руб.:

Субсидии Муниципальным образованиям, млн. руб.:

141,7

Программа ремонта региональных и межмуниципальных дорог

№ п/п	Наименование автомобильной дороги, общая протяженность, км.	Участок	Вид работ	Протяженность, км.	Лот по ремонту, млн.руб.	Протяженность, км.	Лот в рамках содержания, млн.руб	Итоговая протяженность, км.	Итого за 2018 г., млн.руб	Примечания
1	"Барыш-Николаевка-Павловка" (54,5 км)	Славкино-граница Павловского р-на	ремонт			2,0	9,8	2,0	9,8	
2	М-5 "Урал"-Сухая Терешка (16,088 км)	у с.Куроедово	ремонт			2,0	9,8	2,0	9,8	
3	Николаевка-Фёдоровка (1,6 км)	полностью	Реконструкция	1,6	40,0			1,6	40,0	
4	М-5 "Урал"-Белое Озеро (14,13 км)	Кочетовка-Белое Озеро	ремонт			2,0	10,0	2,0	10,0	
5	М-5 "Урал"-Большой Чирклея (2,0 км)	с.Большой Чирклея	ремонт моста		46,6				46,6	
Всего ремонт картами						6,0	29,6	7,6	116,2	
Ямочный ремонт автодорог							2,8		2,8	
Итого на ремонт а/б покрытия				1,6	86,6	6,0	32,4	7,6	119,0	
	"Барыш-Николаевка-Павловка" (54,5 км)	с. Белое Озеро	Установка павильона				0,4		0,4	
	Славкино-Андреевка	МОУ Славкинская сощ, с.Славкино	Пешеходник по ГОСТ		0,8				0,8	
	Барановка-Балдасьево	МОУ Барановская СШ, школа-интернат, с.Барановка	Пешеходник по ГОСТ		0,8				0,8	
	Разметка			68,7 км	0,9			68,7 км	0,9	
Прочие работы по летнему содержанию							5,6		5,6	
Зимнее содержание							14,2		14,2	
Всего по Николаевскому району				1,6	89,1	6,0	52,6	7,6	141,7	



Новомалыклинский район

Глава администрации
 Пуреськина Анастасия Дмитриевна тел. 8(84232) 2-19-74
 Специалисты по дорожному хозяйству
 Будылев Алексей Петрович тел. 8(84232) 2-21-04
 Представитель муниципальной палаты справедливости:
 Каримов Рамиль Румилевич тел. 8(927)815-10-19

Общая информация

Общая протяжённость региональных и межмуниципальных автомобильных дорог 135,2 км.

Общая протяжённость муниципальных автомобильных дорог 224,2 км

На территории района имеются 7 мостовых переходов.

Общий объем финансирования, млн. руб.:

Объем финансирования дорожных работ по

областным дорогам района, млн. руб.:

Субсидии Муниципальным образованиям, млн. руб.:

56,2

Программа ремонта региональных и межмуниципальных дорог



№ п/п	Наименование автомобильной дороги, общая протяженность, км.	Участок	Вид работ	Протяженность, км.	Лот по ремонту, млн.руб.	Протяженность, км.	Лот в рамках содержания, млн.руб	Итоговая протяженность, км.	Итого за 2018 г., млн.руб	Примечания
1	"Ульяновск-Дмитровград-Самара" (30,996 км)	у с.Высокий Колок	ремонт	2,6	23,0	1,2	3,6	3,8	26,6	
2	"Алексеевское-Высокий Колок" (30,161 км.)	Александровка-ст.Якушка	ремонт «картами»			0,6	2,0	0,6	2,0	
3	"Новая Малыкла-Новочеремшанск" (27,319 км.)	р.п.Новая Малыкла	ремонт «картами»			0,4	1,5	0,4	1,5	
4	Нижняя Якушка-Старая Малыкла (7,08 км.)	у с.Нижняя Якушка	ремонт «картами»			0,5	1,8	0,5	1,8	
5	"Подъезд к селу Новая Малыкла" (7,195км.)	у р.п.Новая Малыкла	ремонт «картами»			0,7	2,2	0,7	2,2	
	Всего ремонт картами					3,4	11,1	6,0	34,1	
	Ямочный ремонт автодорог						6,3		6,3	
	Итого на ремонт а/б покрытия «картами»			2,6	23,0	3,4	17,4	6,0	40,4	
	Новая Малыкла-Новочеремшанск	МОУ Новочеремшанская СОШ, п.г.т.Новочеремшанск	Пешеходник по ГОСТ		0,8				0,8	
	Разметка			76,3 км	1,0			76,3 км	1,0	
	Прочие работы по летнему содержанию						4,1		4,1	
	Зимнее содержание						9,9		9,9	
	Всего по Новомалыклинскому району			2,6	24,8	3,4	31,4	6,0	56,2	



Новоспасский район

Глава администрации
 Вражнов Александр Сергеевич тел. 8(84238) 2-32-35
 Специалисты по дорожному хозяйству
 Вилков Сергей Нинельевич тел. 8(84238) 2-15-80
 Представитель муниципальной палаты справедливости:
 Уренёв Сергей Александрович тел. 8(927)983-60-53

Общая информация

Общая протяжённость региональных и межмуниципальных автомобильных дорог 172 км.

Общая протяжённость муниципальных автомобильных дорог 215 км

На территории района имеются 7 мостовых переходов

Общий объем финансирования, млн. руб.:

Объем финансирования дорожных работ по областным

дорогам района, млн. руб.:

Субсидии Муниципальным образованиям, млн. руб.:

73,7



Программа ремонта региональных и межмуниципальных дорог

№ п/п	Наименование автомобильной дороги, общая протяженность, км.	Участок	Вид работ	Протяженность, км.	Лот по ремонту, млн.руб.	Протяженность, км.	Лот в рамках содержания, млн.руб	Итоговая протяженность, км.	Итого за 2018 г., млн.руб	Примечания
1	Кузоватово-Новоспасское (39,35 км)	Троицкий Сунгур-Рокотушка	ремонт	1,3	27,9			1,3	27,9	
2	М-5 "Урал"-Самайкино (14,91 км.)	у с.Самайкино	ремонт «картами»			2	5,6	2,0	5,6	
3	М-5 "Урал"-Репьевка (11,005 км.)	Красносельск-Репьевка	ремонт «картами»			0,5	1,6	0,5	1,6	
4	М-5 "Урал"-Новая Лава (11,5 км.)	подъезд к с.Новая Лава	ремонт «картами»			1,5	4,7	1,5	4,7	
5	М-5 "Урал"-Старое Томышево (2,0 км.)	с.Старое Томышево	ремонт «картами»			0,4	2,0	0,4	2,0	
	Всего ремонт картами					4,4	13,9	5,7	41,8	
	Ямочный ремонт автодорог						9,5		9,5	
	Итого на ремонт а/б покрытия			1,3	27,9	4,4	23,4	5,7	51,3	
	М-5 "Урал"-Новая Лава	с.Новая Лава	Установка павильона				0,4		0,4	
	М-5 "Урал"-Самайкино	Фабричные Выселки	Пешеходник по ГОСТ		1,1				1,1	
	Разметка			44,5 км	1,5			44,5 км	1,5	
	Прочие работы по летнему содержанию						8,2		8,2	
	Зимнее содержание						11,2		11,2	
	Всего по Новоспасскому району			1,3	30,5	4,4	43,2	5,7	73,7	



Павловский район

Глава администрации
 Тузов Александр Александрович тел. 8 (84248) 2-16-36
 Специалисты по дорожному хозяйству
 Чернышев Сергей Николаевич тел. 8 (84248) 2-13-35
 Малинов Сергей Михайлович тел. 8 (84248) 2-15-35
 Представитель муниципальной палаты справедливости:
 Иванова Людмила Николаевна тел. 8(937)277-22-42

Общая информация

Общая протяжённость региональных и межмуниципальных автомобильных дорог 156 км.

Общая протяжённость муниципальных автомобильных дорог 167,30 км

На территории района имеются 18 мостовых переходов

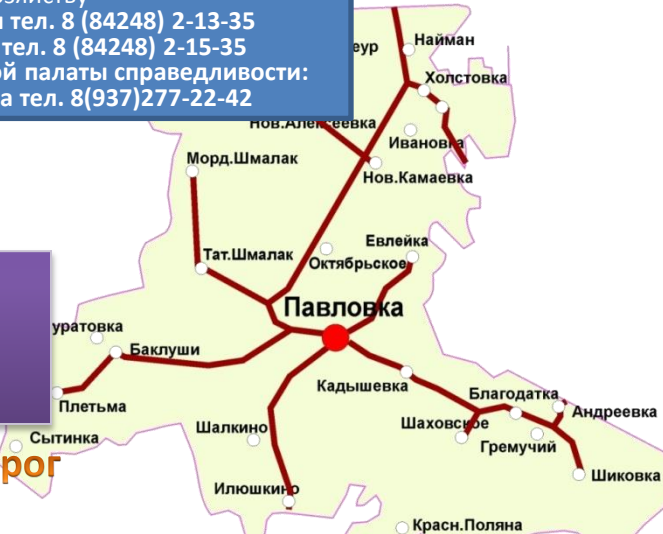
Общий объем финансирования, млн. руб.:

Объем финансирования дорожных работ по

областным дорогам района, млн. руб.:

Субсидии Муниципальным образованиям, млн. руб.:

39,3



Программа ремонта региональных и межмуниципальных дорог

№ п/п	Наименование автомобильной дороги, общая протяженность, км.	Участок	Вид работ	Протяжённость, км.	Лот по ремонту, млн.руб.	Протяжённость, км.	Лот в рамках содержания, млн.руб.	Итоговая протяжённость, км.	Итого за 2018 г., млн.руб.	Примечания
1	"Николаевка-Павловка-граница области" (45,5 км)	Павловка-Октябрьское	ремонт «картами»			1,5	6,1	1,5	6,1	
2	"Николаевка-Павловка-граница области" - Кузнецк (9,3 км)	у с.Татарский Шмалак	ремонт «картами»			1,0	4,3	1,0	4,3	
3	"Новая Камаевка - Старое Чирково" (17,1 км)	у с.Новая Алексеевка	ремонт «картами»			1,0	4,2	1,0	4,2	
	Всего ремонт картами					3,5	14,6	3,5	14,6	
	Ямочный ремонт автодорог						6,5		6,5	
	Итого на ремонт а/б покрытия			0	0	3,5	21,1	3,5	21,1	
	Бестужевка-Барыш-Николаевка-Павловка-граница области-Кузнецк	с. Татарский Шмалак	Замена павильона				0,4		0,4	
	Павловка-Баклуши-Муратовка	р.п.Павловка	Замена павильона				0,4		0,4	
	Разметка			66,7 км	0,8				0,8	
	Прочие работы по летнему содержанию						6,6		6,6	
	Зимнее содержание						10,0		10,0	
	Всего по Павловскому району			0	0,8	3,5	38,5	3,5	39,3	



Радищевский район

Глава администрации
Белотелов Александр Викторович тел. 8(84239) 2-15-40
 Специалисты по дорожному хозяйству
Аракчеев Александр Александрович тел. 8(84239) 2-16-96
 Представитель муниципальной палаты справедливости:
Штаева Валентина Петровна тел. 8(927)986-49-39

Общая информация

Общая протяжённость региональных и межмуниципальных автомобильных дорог 188 км.

Общая протяжённость муниципальных автомобильных дорог 174,4 км

На территории района имеются 10 мостовых переходов

Общий объем финансирования, млн. руб.:

Объем финансирования дорожных работ по

областным дорогам района, млн. руб.:

Субсидии Муниципальным образованиям, млн. руб.:

97,2



Программа ремонта региональных и межмуниципальных дорог

№ п/п	Наименование автомобильной дороги, общая протяженность, км.	Участок	Вид работ	Протяженность, км.	Лот по ремонту, млн.руб.	Протяженность, км.	Лот в рамках содержания, млн.руб	Итоговая протяженность, км.	Итого за 2018 г., млн.руб	Примечания
1	Новоспасское-Радищево-Старая Кулатка (36,1 км)	у п.Октябрьский	ремонт			1,9	7,1	1,9	7,1	
2		Радищево-Чауши	ремонт	1,8	11,0			1,8	11,0	
3	Подъезд к с.Волчанка (6,8 км)	у с.Волчанка	ремонт			1,0	4,7	1,0	4,7	
4	Кубра-Вишнёвый (4,3 км)	у с.Кубра	пучины			1,2	5,9	1,2	5,9	
5	Верхняя Маза - Ореховка-ст. Рябина (28,2 км)	с.Верхняя Маза - с.Средниково	ремонт	2,2	28,6			2,2	28,6	
6	Новоспасское-Радищево-Старая Кулатка (36,1 км)	р.п.Радищево	ремонт моста		11,0				11,0	
Всего ремонт картами						4,1	17,7	8,1	68,3	
Ямочный ремонт автодорог							7,6		7,6	
Итого на ремонт а/б покрытия				4,0	50,6	4,1	25,3	8,1	75,9	
	Новоспасское-Радищево-Старая Кулатка	с.Верхняя Маза	Замена павильона				0,4		0,4	
	Средниково-Ореховка	с.Ореховка	Замена павильона				0,4		0,4	
	Разметка			66,8 км	1,0				1,0	
Прочие работы по летнему содержанию							7,5		7,5	
Зимнее содержание							12,0		12,0	
Всего по Радищевскому району				4,0	51,6	4,1	45,6	8,1	97,2	



Сенгилеевский район

Глава администрации
Ковель Вячеслав Васильевич тел. 8(84233) 2-15-76
Специалисты по дорожному хозяйству
Самаркин Олег Александрович тел. 8(84233) 2-2264
Долганов Олег Анатольевич тел. 8(927) 813-91-88
Представитель муниципальной палаты справедливости:
Калитова Елена Сергеевна тел. 8(927)801-11-17

Общая информация

Общая протяжённость региональных и межмуниципальных автомобильных дорог 189,3 км.

Общая протяжённость муниципальных автомобильных дорог 211,7 км

На территории района имеются 16 мостовых перехода

Общий объем финансирования, млн. руб.:

Объем финансирования дорожных работ по областным дорогам района, млн. руб.:

Субсидии Муниципальным образованиям, млн. руб.:

171,8



Программа ремонта региональных и межмуниципальных дорог

№ п/п	Наименование автомобильной дороги, общая протяженность, км.	Участок	Вид работ	Протяженность, км.	Лот по ремонту, млн.руб.	Протяженность, км.	Лот в рамках содержания, млн.руб	Итоговая протяженность, км.	Итого за 2018 г., млн.руб	Примечания
1	Большие Ключищи-Сенгилей-Байдулино (72,265 км)	Ломы-Силикатный	ремонт	2,9	24,3			2,9	24,3	
2		Тушна-Каранино	ремонт «картами»			3,8	18,0	3,8	18,0	
3	Аleshкино-Выростайкино-Русская Бектяшка (18,385 км)	с. Аleshкино	ремонт «картами»			0,6	2,2	0,6	2,2	
4		с. Выростайкино - с. Мордово				2,0	5,0	2,0	5,0	
5	Силикатный-Кучуры (5,146 км)	у с.Кучуры	ремонт	1,8	10,0			1,8	10,0	
6	«Подъезд к с.Шиловка» (9,736 км)	подъезд к с. Шиловка	ремонт «картами»			1,0	4,0	1,0	4,0	
7	Тушна – Артюшкино (10,4 км)	у с.Артюшкино	ремонт «картами»			3,6	5,0	3,6	5,0	
8	«Силикатный-Кучурь»	II этап	Реконструкция	3,0	79,4			3,0	79,4	
	Всего ремонт картами					11,0	34,2	18,7	147,9	
	Ямочный ремонт автодорог						3,9		3,9	
	Итого на ремонт а/б покрытия			7,7	113,7	11,0	38,1	18,7	151,8	
	Сенгилей-Байдулино	с.Кротково	Установка павильона				0,4		0,4	
	Артюшкино-Кучуры	с.Кучуры					0,4		0,4	
	Тушна – Артюшкино	с.Артюшкино					0,4		0,4	
	«Подъезд к с.Шиловка»	с.Шиловка					0,4		0,4	
	Разметка			82 км	0,6			82 км	0,6	
	Прочие работы по летнему содержанию						4,8		4,8	
	Зимнее содержание						13,0		13,0	
	Всего по Сенгилеевскому району			7,7	114,3	11,0	57,5	18,7	171,8	



Старокулаткинский район

Глава администрации
 Аблязов Ильдар Адельшевич тел. 8(84249) 2-15-46
 Специалисты по дорожному хозяйству
 Сулейманов Ринат Равилович тел. 8(84249) 2-24-60
 Кушаев Рустям Шикурович тел. 8(84249) 2-24-60
 Представитель муниципальной палаты справедливости:
 Байбикова Роза Мударисовна тел. 8(937)278-48-82

Общая информация

Общая протяжённость региональных и межмуниципальных автомобильных дорог 209,1 км.

Общая протяжённость местных автомобильных дорог 154 км

На территории района имеются 14 мостовых переходов

Общий объем финансирования, млн. руб.:

Объем финансирования дорожных работ по областным

дорогам района, млн. руб.:

Субсидии Муниципальным образованиям, млн. руб.:

95,7



Программа ремонта региональных и межмуниципальных дорог

№ п/п	Наименование автомобильной дороги, общая протяженность, км.	Участок	Вид работ	Протяжённость, км.	Лот по ремонту, млн.руб.	Протяжённость, км.	Лот в рамках содержания, млн.руб.	Итоговая протяжённость, км.	Итого за 2018 г., млн.руб.	Примечания
1	Павловка-Старая Кулатка (22,154 км)	Старый Мостяк-Новая Андреевка	ремонт	2,0	15,1			2,0	15,1	
2	"Радищево - Кулатка"-Вязовый Гай (19,2 км)	у с.Старое Зелёное	ремонт «картами»			0,9	4,4	0,9	4,4	
3	Средняя Терешка-Верхняя Терешка (10,1 км)	Средняя Терешка-Верхняя Терешка	ремонт			1,0	4,9	1,0	4,9	
4	Старый Мостяк-Мосеевка (10,1 км)	Старый Мостяк-Мосеевка	ремонт			0,8	3,9	0,8	3,9	
5	Новый Мостяк-Старый АТлаш (12,74 км)	Новый Мостяк-Старый АТлаш	ремонт «картами»			0,7	3,4	0,7	3,4	
6	Старая Кулатка-Сухая Терешка (26,281 км)	у с.Старая Яндовка	ремонт			0,7	3,4	0,7	3,4	
7	Обход р.п. Старая Кулатка (5,498 км)	у р.п.Старая Кулатка	ремонт, знаки	2,6	15,3			2,6	15,3	
8	Старая Яндовка-Кармалей (14,6 км)	у с.Кармалей	ремонт	1,0	10,0			1,0	10,0	
	Всего ремонт картмами					4,1	20,0	9,7	60,4	
	Ямочный ремонт автодорог						9,9		9,9	
	Итого на ремонт а/б покрытия			5,6	40,4	4,1	29,9	9,7	70,3	
	Радищево-Старая Кулатка	р.п.Старая Кулатка	Замена павильона				0,4		0,4	
	Старое Зелёное-Вязовый Гай	с.Старое Зелёное	Установка павильона				0,4		0,4	
	Радищево-Старая Кулатка-граница области	Старокулаткинский ЦДОД, р.п.Старая кулатка	Пешеходник по ГОСТ		0,8				0,8	
	Старое Зелёное-Вязовый Гай	Старозеленовская СОШ, с.Старое Зелёное	Пешеходник по ГОСТ		0,8				0,8	
	Разметка			52,4 км	0,8			52,4 км	0,8	
	Прочие работы по летнему содержанию						8,7		8,7	
	Зимнее содержание						13,5		13,5	
	Всего по Старокулаткинскому району			5,6	42,8	4,1	52,9	9,7	95,7	



Старомайнский район

Глава администрации

Половинкин Василий Геннадьевич тел. 8(8423) 2-34-88

Специалисты по дорожному хозяйству

Кевлова Оксана Николаевна тел. 8(84230) 2-14-96

Представитель муниципальной палаты справедливости:

Регентова Марина Алексеевна тел. 8(937)757-25-30

Общая информация

Общая протяжённость региональных и межмуниципальных автомобильных дорог 202,2 км.

Общая протяжённость муниципальных автомобильных дорог 302 км

На территории района имеются 14 мостовых переходов

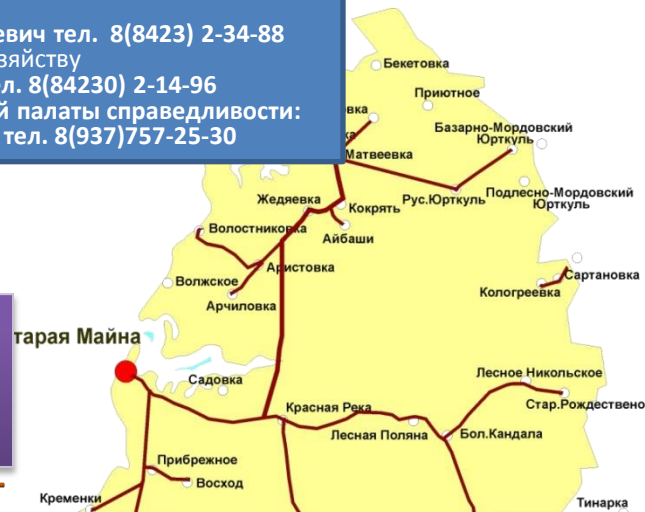
Общий объем финансирования, млн. руб.:

Объем финансирования дорожных работ по

областным дорогам района, млн. руб.:

Субсидии Муниципальным образованиям, млн. руб.:

70,9



Программа ремонта региональных и межмуниципальных дорог

№ п/п	Наименование автомобильной дороги, общая протяженность, км.	Участок	Вид работ	Протяжённость, км.	Лот по ремонту, млн.руб.	Протяжённость, км.	Лот в рамках содержания, млн.руб	Итоговая протяжённость, км.	Итого за 2018 г., млн.руб	Примечания
1	Чердаклы-Старая Майна-граница области (60,397 км.)	Красная Река - Старая Майна	ремонт «картами»	1,0	9,0			1,0	9,0	
2		у с Матвеевка-с.Кокрять	ремонт «картами»			0,8	3,8	0,8	3,8	
3		Старая Майна-Дмитриево-Помряскино	ремонт «картами»	1,2	10,8			1,2	10,8	
4	Кр.Река-Бол.Кандала-Ст.Рождественно (31,72 км)	Старая Майна - Красная Река	ремонт «картами», пучины			1,5	8,1	1,5	8,1	
5		у с.Большая Кандала	ремонт «картами»			1,0	3,5	1,0	3,5	
Всего ремонт картами						3,3	15,4	5,5	35,2	
Ямочный ремонт автодорог							10,0		10,0	
Итого на ремонт а/б покрытия				2,2	19,8	3,3	25,4	5,5	45,2	
	Старая Майна-граница области	с.Тат. Урайкино	Установка павильона				0,4		0,4	
	Матвеевка-Грибовка	с. Грибовка	Установка павильона				0,4		0,4	
	«Арчиловка-Волжское»	с.Дмитриево-Помряскино	Установка павильона				0,4		0,4	
	Красная Река-Большая Кандала-Старое Рождествено	МОУ Большекандалинская СШ, с.Большая Кандала	Пешеходник по ГОСТ		0,8				0,8	
	Разметка			60,4 км	0,8			60,4 км	0,8	
Прочие работы по летнему содержанию							8,6		8,6	
Зимнее содержание							13,7		13,7	
Всего по Старомайскому району				2,2	21,4	3,3	48,9	5,5	70,9	



Сурский район

Глава администрации
 Колгин Дмитрий Владимирович тел. 8(84242) 2-14-88
 Специалисты по дорожному хозяйству
 Сидорченко Татьяна Ивановна тел. 8(962)636-07-76
 Представитель муниципальной палаты справедливости:
 Бойко Наталья Петровна тел. 8(960)377-96-55

Общая информация

Общая протяжённость региональных и межмуниципальных автомобильных дорог 209,8 км.

Общая протяжённость муниципальных автомобильных дорог 337 км.

На территории района имеются 29 мостовых переходов

Общий объем финансирования, млн. руб.:

Объем финансирования дорожных работ по

областным дорогам района, млн. руб.:

Субсидии Муниципальным образованиям, млн. руб.:

92,5



Программа ремонта региональных и межмуниципальных дорог

№ п/п	Наименование автомобильной дороги, общая протяженность, км.	Участок	Вид работ	Протяженность, км.	Лот по ремонту, млн.руб.	Протяженность, км.	Лот в рамках содержания, млн.руб	Итоговая протяженность, км.	Итого за 2018 г., млн.руб	Примечания
1	"Астрадамовка-Шатрашаны" (31,656 км)	с. Архангельское - с. Чеботаевка	ремонт «картами», регенерация	1,5	13,5	0,9	3,8	2,4	17,3	
2	Астрадамовка-Утесовка (6,6 км)	у с.Лебедёвка	ремонт	2,5	25,0			2,5	25,0	
3	"Сурское-Шумерля" (33,48 км.)	с.Хмелевка-с. Княжуха	ремонт «картами», регенерация			1,0	4,1	1,0	4,1	
4	Сурское-Сара-Елховка (30,03 км.)	у с.Барышская Слобода	ремонт «картами»			1,1	6,6	1,1	6,6	
	Всего ремонт картами					3,0	14,5	7,0	53,0	
	Ямочный ремонт автодорог						14,4		14,4	
	Итого на ремонт а/б покрытия			4,0	38,5	3,0	28,9	7,0	67,4	
	"Сурское-Кирзять" (6,6 км.)	с. Черненово	Установка павильона				0,4		0,4	
	Усть-Урень-Астрадамовка-Шатрашаны	МОУ Чеботаевская СОШ, с.Чеботаевка	Пешеходник по ГОСТ		0,8				0,8	
	Сурское-Кирзять	МОУ НОШ с. Черненово	Пешеходник по ГОСТ		0,8				0,8	
	Разметка			79,13 км	1,0				1,0	
	Прочие работы по летнему содержанию						8,7		8,7	
	Зимнее содержание						13,4		13,4	
	Всего по Сурскому району			4,0	41,1	3,0	51,4	7,0	92,5	



Тереньгульский район

Исполняющий обязанности Главы администрации
Шерстнев Григорий Александрович тел. 8(84234) 2-10-08
 Специалисты по дорожному хозяйству
Новикова Светлана Витальевна 8(84234) 2-16-94
 Представитель муниципальной палаты справедливости:
Широбокова Нина Михайловна тел. 8(927)272-52-02

Общая информация

Общая протяжённость региональных и межмуниципальных автомобильных дорог 188 км.

Общая протяжённость муниципальных автомобильных дорог 270 км

На территории района имеется 18 мостовых сооружений

Общий объем финансирования, млн. руб.:

Объем финансирования дорожных работ по областным
 дорогам района, млн. руб.:

100,0

Субсидии Муниципальным образованиям, млн. руб.:



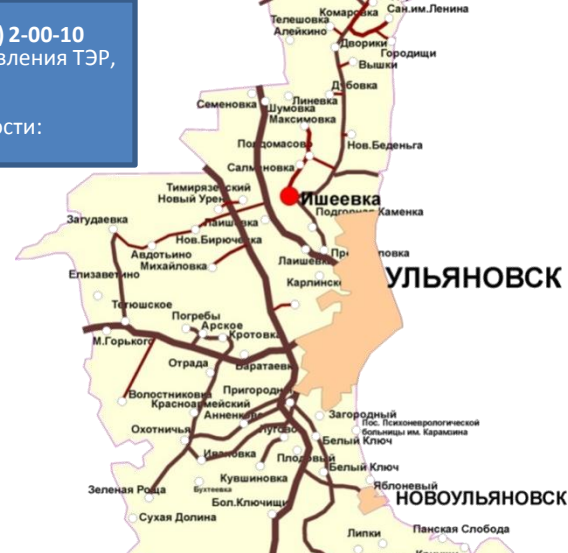
Программа ремонта региональных и межмуниципальных дорог

№ п/п	Наименование автомобильной дороги, общая протяженность, км.	Участок	Вид работ	Протяженность, км.	Лот по ремонту, млн.руб.	Протяженность, км.	Лот в рамках содержания, млн.руб	Итоговая протяженность, км.	Итого за 2018 г., млн.руб	Примечания
1	Большие Ключищи-Сенгилей-Байдулино (72,265 км)	у с.Байдулино	ремонт			1,0	5,0	1,0	5,0	
2	Ясашная Ташла - Силикатный завод (6,1 км)	по с.Ясашная Ташла	ремонт «картами»	4,3	32,3			4,3	32,3	
3	Малая Борла-Большая Борла (2,1 км)	М. Борла-Б. Борла	ремонт	2,1	21,0			2,1	21,0	
4	Подкурорка – Ясашная Ташла (3,299 км)	у с.Ясашная Ташла	ремонт «картами»			1,2	6,5	1,2	6,5	
5	"Тереньга-Языково" (6,7 км.)	р.п. Тереньга	ремонт «картами»			1,1	4,0	1,1	4,0	
6	"Гавриловка - Большая Борла" (23 км)	у с.Елшанка	ремонт «картами»			1,2	6,5	1,2	6,5	
Всего ремонт картами						4,5	22,0	10,9	75,3	
Ямочный ремонт автодорог							4,3		4,3	
Итого на ремонт а/б покрытия				6,4	53,3	4,5	26,3	10,9	79,6	
"Тереньга - Старая Ерыкла"		с.Назайкино	Установка павильона				0,4		0,4	
		с.Тумкино					0,4		0,4	
		с.Яс. Ташла					0,4		0,4	
Ясашная Ташла-силикатный завод		Детский сад, с. Ясашная Ташла	Пешеходник по ГОСТ		0,8				0,8	
		Филиал ОУ Большешлюкищенской СШ, с. Елшанка			0,8				0,8	
Разметка				22,5 км	0,28				0,3	
Прочие работы по летнему содержанию							4,8		4,8	
Зимнее содержание							12,5		12,5	
Всего по Тереньгульскому району				6,4	55,18	4,5	44,8	10,9	100,0	



Ульяновский район

Глава администрации
 Архипова Маргарита Константиновна тел. 8(84254) 2-00-10
 Заместитель главы администрации, начальник управления ТЭР,
 ЖКХ, строительства и дорожной деятельности:
 Келькин Олег Владимирович тел. 8(84254) 2-06-90
 Представитель муниципальной палаты справедливости:
 Зинченко Ольга Григорьевна тел. 8(963)128-58-49



Общая информация

Общая протяжённость региональных и межмуниципальных автомобильных дорог 179,4 км.

Общая протяжённость муниципальных автомобильных дорог 262 км

На территории района имеются 15 мостовых переходов

Общий объем финансирования, млн. руб.:

Объем финансирования дорожных работ по областным

дорогам района, млн. руб.:

Субсидии Муниципальным образованиям, млн. руб.:

65,72

Программа ремонта региональных и межмуниципальных дорог

№ п/п	Наименование автомобильной дороги, общая протяженность, км.	Участок	Вид работ	Протяженность, км.	Лот по ремонту, млн.руб.	Протяженность, км.	Лот в рамках содержания, млн.руб.	Итоговая протяженность, км.	Итого за 2018 г., млн.руб.	Примечания
1	Ишеевка-Ундоры (36,0 км)	Вышки-Новая Беденьга	ремонт	3,0	27,0			3,0	27,0	
2	Большие Ключищи-Сенгилей-Байдулино (72,265 км)	Меловой-Ломы	ремонт «картами»			1,2	4,0	1,2	4,0	
3	Бирючевка-Загудаевка (18,757 км)	у с.Загудаевка	пучины			1,5	3,0	1,5	3,0	
4	Полдомасово - Салмановка (0,7 км)	с.Полдомасово	ремонт «картами»			0,7	2,2	0,7	2,2	
5	р.п.Ишеевка-д.Салмановка (3,458 км)	у р.п.Ишеевка	ремонт «картами»			1,6	5,7	1,6	5,7	
	Всего ремонт картами					5,0	14,9	8,0	41,9	
	Ямочный ремонт автодорог						5,2		5,2	
	Итого на ремонт а/б покрытия			3,0	27,0	5,0	20,1	8,0	47,1	
	Установка автопавильонов	с.Крутояр, с.Авдотьино, с.Волостниковка, с.Бирючовка, с.Полдомасово					2,0		2,0	
	Разметка			91,2 км	1,12				1,12	
	Прочие работы по летнему содержанию						4,9		4,9	
	Зимнее содержание						10,6		10,6	
	Всего по Ульяновскому району			3,0	28,12	5,0	37,6	8,0	65,72	



Цильнинский район

Глава администрации
 Рамазанов Ханяфи Валиевич тел. 8(84245) 2-15-25
 Специалисты по дорожному хозяйству
 Сандркин Владимир Николаевич 8(84245) 2-24-66
 Представитель муниципальной палаты справедливости:
 Мынина Оксана Юрьевна тел. 8(927)632-99-82

Общая информация

Общая протяжённость региональных и межмуниципальных автомобильных дорог 178,8 км.

Общая протяжённость муниципальных автомобильных дорог 295 км

На территории района имеется 11 мостовых переходов

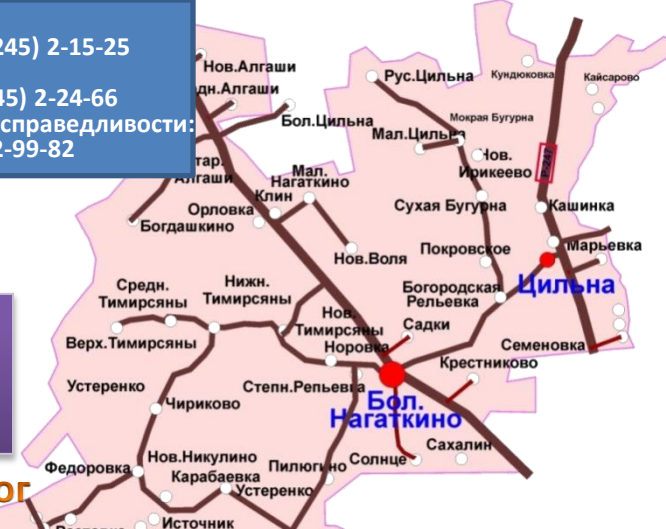
Общий объем финансирования, млн. руб.:

Объем финансирования дорожных работ по областным

дорогам района, млн. руб.:

Субсидии Муниципальным образованиям, млн. руб.:

201,6



Программа ремонта региональных и межмуниципальных дорог

№ п/п	Наименование автомобильной дороги, общая протяженность, км.	Участок	Вид работ	Протяженность, км.	Лот по ремонту, млн.руб.	Протяженность, км.	Лот в рамках содержания, млн.руб.	Итоговая протяженность, км.	Итого за 2018 г., млн.руб.	Примечания
1	Большое Нагаткино-Новое Никулино (56,233 км)	с. Устеренка – с. Степное Анненково	ремонт «картами»	3,0	27,0			3,0	27,0	
2		р.п.Цильна	устройство уширения	1,0	10,0			1,0	10,0	
		с.Б.Нагаткино – с.Богородская Репьевка	ремонт «картами»	2,0	17,0			2,0	17,0	
3	Подъезд к с.Малое Нагаткино (9,3 км)	у с. Малое Нагаткино	ремонт «картами»			1,8	6,0	1,8	6,0	
4	Телешовка - Арбузовский (3,5 км)	у с.Телешовка	ремонт «картами»			1,8	5,6	1,8	5,6	
5	Подъезд к с.Верхние Тимерсяны (18,655 км)	с. Средние Тимерсяны	ремонт «картами»			2,2	5,0	2,2	5,0	
6	Мокрая Бугурна-Новое Ирикеево		Реконструкция	2,5	62,5			2,5	62,5	
7	Подъезд к с. Новая Воля		Строительство	0,9	37,9			0,9	37,9	
Всего ремонт картами						5,8	16,6	15,2	171,0	
Ямочный ремонт автодорог							9,8		9,8	
Итого на ремонт а/б покрытия				9,4	154,4	5,8	26,4	15,2	180,8	
	Большое Нагаткино-Солнце	с.Большое Нагаткино, с.Средние Тимерсяны	Установка павильона				0,8		0,8	
	Подъезд к с.Богдашкино	с.Богдашкино	Установка павильона				0,4		0,4	
	Разметка			58 км	0,8				0,8	
Прочие работы по летнему содержанию							6,9		6,9	
Зимнее содержание							11,9		11,9	
Всего по Цильнинскому району				9,4	155,2	5,8	46,4	15,2	201,6	



Чердаклинский район

Глава администрации

Самойлов Виктор Викторович 8(84231) 2-14-58

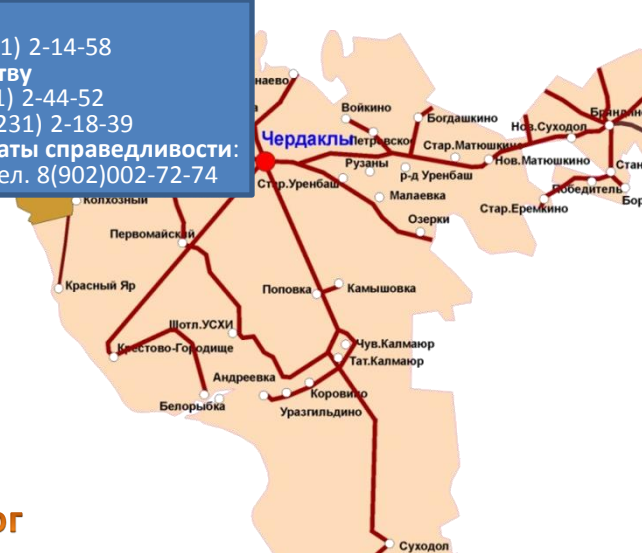
Специалисты по дорожному хозяйству

Лашманов Евгений Петрович 8(84231) 2-44-52

Голендеев Андрей Леонидович 8(84231) 2-18-39

Представитель муниципальной палаты справедливости:

Голяшов Геннадий Александрович тел. 8(902)002-72-74



Общая информация

Общая протяжённость региональных и межмуниципальных автомобильных дорог 288,5 км.

Общая протяжённость муниципальных автомобильных дорог 342 км

На территории района имеется 7 мостовых переходов

Общий объем финансирования, млн. руб.:

Объем финансирования дорожных работ по областным

дорогам района, млн. руб.:

Субсидии Муниципальным образованиям, млн. руб.:

208,7

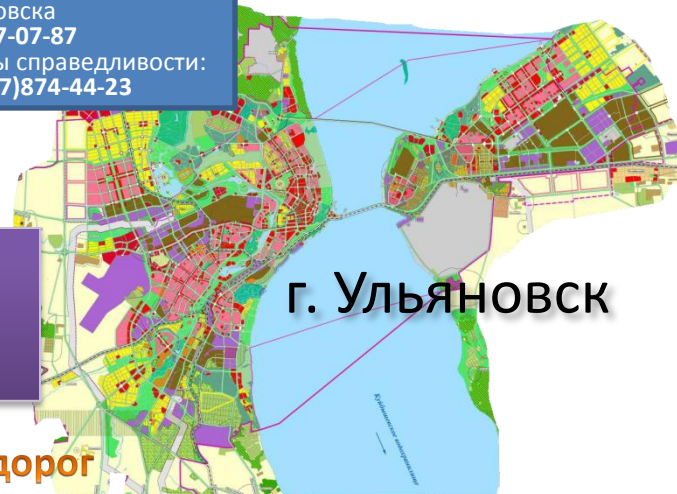
Программа ремонта региональных и межмуниципальных дорог

№ п/п	Наименование автомобильной дороги, общая протяженность, км.	Участок	Вид работ	Протяженность, км.	Лот по ремонту, млн.руб.	Протяженность, км.	Лот в рамках содержания, млн.руб.	Итоговая протяженность, км.	Итого за 2018 Г., млн.руб.	Примечания
1	"Ульяновск-Дмитровград-Самара" (40,954 км)	Уренбаш-Озёрки	ремонт	0,8	7,2			0,8	7,2	
2	"Ульяновск-Дмитровград-Самара"-Старая Майна (11,6 км)	р.п.Чердаклы – с.Енганаево	ремонт «картами»	3,2	28,8			3,2	28,8	
3	Мирный - Архангельское - Подъезд к областной психотерапевтической больнице №1 (10,1 км)	у аэропорта "Восточный"	ремонт «картами»	4,0	36,0			4,0	36,0	
4	Ульяновск-Архангельское (4,535 км)	у с.Архангельское	ремонт «картами»	2,2	20,1			2,2	20,1	
5	"Чердаклы-Новый Белый Яр" (56,65 км.)	у с.Суходол	ремонт «картами»			2,0	9,8	2,0	9,8	
6	"Мирный – Учхоз УСХА" (19,7км)	Октябрьский-Первомайский	ремонт «картами»	3,5	38,0	2,0	9,8	5,5	47,8	
7	"Первомайский-Крестово Городище" (16,3км)	у с.Крестово Городище	ремонт «картами»			1,8	9,5	1,8	9,5	
8	"Чердаклы-Бряндино" (33,4 км)	у с.Новый Суходол	ремонт "картами"			1,6	7,7	1,6	7,7	
	Всего ремонт картами					7,4	36,8	21,1	166,9	
	Ямочный ремонт автодорог						5,5		5,5	
	Итого на ремонт а/б покрытия			13,7	130,1	7,4	42,3	21,1	172,4	
	Стараая Майна-Матвеевка-граница области	р.п.Чердаклы – с.Енганаево	Установка автопавильонов			5 шт.	2,0		2,0	
	Разметка			173 км	2,1			173 км	2,1	
	Прочие работы по летнему содержанию						9,6		9,6	
	Зимнее содержание						20,5		20,5	
	Всего по Чердаклинскому району			13,7	132,2	7,4	74,4	21,1	208,7	



г. Ульяновск

Глава администрации города
Гаев Алексей Владимирович тел. 8(8422) 42-57-91
 Начальник управления дорожного хозяйства,
 благоустройства и транспорта г.Ульяновска
Бычков Игорь Юрьевич тел.8(8422) 27-07-87
 Представитель муниципальной палаты справедливости:
Шлычкин Игорь Васильевич тел. 8(937)874-44-23



г. Ульяновск

Общая информация

Общая протяжённость региональных автомобильных дорог 10,1 км.
 На территории района имеются 1 мостовой переход

Общий объем финансирования, млн. руб.:

Объем финансирования дорожных работ по

областным дорогам района, млн. руб.:

Субсидии Муниципальным образованиям, млн. руб.:

26,4

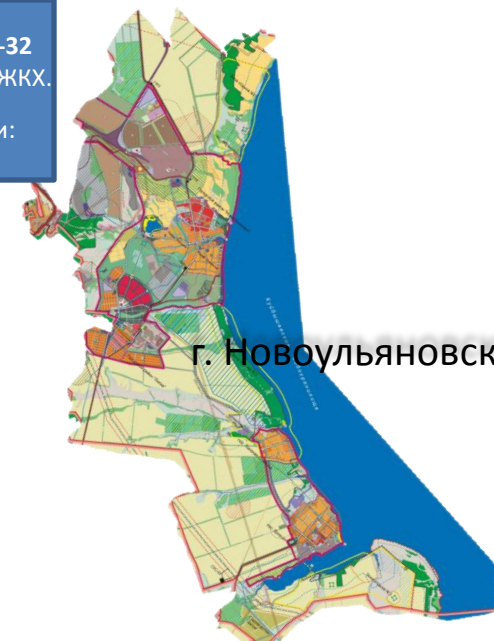
Программа ремонта региональных и межмуниципальных дорог

№ п/п	Наименование автомобильной дороги, общая протяженность, км.	Участок	Вид работ	Протяжённость, км.	Лот по ремонту, млн.руб.	Протяжённость, км.	Лот в рамках содержания, млн.руб	Итоговая протяжённость, км.	Итого за 2018 г., млн.руб	Примечания
1	Мостовой переход через р.Волга	подходы к мосту	ремонт	4,7	22,9			4,7	22,9	
	<i>Ямочный ремонт автодорог</i>						1,0		1,0	
	Итого на ремонт а/б покрытия			4,7	22,9	0	1,0	4,7	23,9	
	<i>Прочие работы по летнему содержанию</i>						1,1		1,1	
	<i>Зимнее содержание</i>						1,4		1,4	
	Всего по г. Ульяновску			4,7	22,9	0	3,5	4,7	26,4	



г. Новоульяновск

Глава администрации города
Косаринова Светлана Анатольевна тел. 8(84255) 7-11-32
 Начальник отдела капитального строительства, ТЭР и ЖКХ.
Козлов Андрей Игоревич тел. 8(84255) 7-50-09
 Председатель муниципальной палаты справедливости:
Павлюк Елена Васильевна



г. Новоульяновск

Общая информация

Общая протяжённость региональных автомобильных дорог 11,0 км.

Общий объем финансирования, млн. руб.:

Объем финансирования дорожных работ по

областным дорогам района, млн. руб.:

Субсидии Муниципальным образованиям, млн. руб.:

46,3

Программа ремонта региональных и межмуниципальных дорог

№ п/п	Наименование автомобильной дороги, общая протяженность, км.	Участок	Вид работ	Протяженность, км.	Лот по ремонту, млн.руб.	Протяженность, км.	Лот в рамках содержания, млн.руб	Итоговая протяженность, км.	Итого за 2018 г., млн.руб	Примечания
6	Липки - Панская Слобода (6,434 км)	у с.Липки	ремонт «картами»			0,5	2,8	0,5	2,8	
7	Подъезд к г.Новоульяновску (8,0 км)	у ст. Белый Ключ	ремонт «картами»	4,5	40,1			4,5	40,1	
	Всего ремонт картами					0,5	2,8	5,0	42,9	
	Ямочный ремонт автодорог						1,2		1,2	
	Итого на ремонт а/б покрытия			4,5	40,1	0,5	4,0	5,0	44,1	
	Подъезд к г.Новоульяновск	у ур.Северный	замена павильона				0,4		0,4	
	Новоульяновск - Липки	с. Кремёнки	замена павильона				0,4		0,4	
	Прочие работы по летнему содержанию						0,6		0,6	
	Зимнее содержание						0,8		0,8	
	Всего по г. Новоульяновск			4,5	40,1	0,5	6,2	5,0	46,3	



г. Димитровград



г. Димитровград

Общая информация

Общая протяжённость региональных автомобильных дорог 1,41 км.

Общий объем финансирования, млн. руб.:

Объем финансирования дорожных работ по

областным дорогам, млн. руб.:

Субсидии Муниципальным образованиям, млн. руб.:

169,4

Программа ремонта региональных и межмуниципальных дорог

№ п/п	Наименование автомобильной дороги, общая протяженность, км.	Участок	Вид работ	Протяжённость, км.	Лот по строительству, млн.руб.	Протяжённость, км.	Лот по ремонту, млн.руб.	Протяжённость, км.	Лот в рамках содержания, млн.руб	Итоговая протяжённость, км.	Итого за 2018 г., млн.руб	Примечания
1	подъезд к проектируемому Федеральному высокотехнологичному центру медицинской радиологии г.Димитровград Ульяновской области		строительство	1,41	169,4					1,41	169,4	
Всего по г.Димитровград				1,41	169,4					1,41	169,4	